

Жайылкочо УПРАВЛЕНИЕ ПО ЗЕМЛЕУСТРОЙСТВУ
И РЕГИСТРАЦИИ ПРАВ НА НЕДВИЖИМОЕ ИМУЩЕСТВО ГОСРЕГИСТРА
КЫРГЫЗСКОЙ РЕСПУБЛИКИ

Идентификационный код 7-03-12-1005-0242- - - - -
 Адрес с. Котомкуп ул. Тебен жолу 39^б
 полный адрес единицы недвижимости (город, село, улица, дом, кв.)

ТЕХНИЧЕСКИЙ ПАСПОРТ ЕДИНИЦЫ НЕДВИЖИМОГО ИМУЩЕСТВА

Школа
назначение недвижимости

Собственник	часть (доля)	Документы на право собственности
<u>Бурдимова Светлана Владимировна</u>		<u>лист, выдан 06.08.08</u> <u>лист, 155 кв.м 29.07.2004</u> <u>лист Прав КР, 148 кв.м 20.02.12</u> <u>лист Прав КР, 531 кв.м 11.11.96</u> <u>лист 6, кв.м 437</u>
Пользователь	часть (доля)	Документы на право пользования

начальник управления Алимов Н С
Ф. И. О.

Паспорт составлен « » 200 г.



Примечания:
 При обнаружении изменений технических параметров единицы недвижимого имущества данному техническому паспорту собственнику выдается новый технический паспорт.
 Технический паспорт не является правоустанавливающим и/или правоудостоверяющим документом на единицу недвижимого имущества.

ХАРАКТЕРИСТИКА СТРОЕНИЙ И СООРУЖЕНИЙ
по наружным замерам

Таблица № 2

Литера	Наименование строения	Год постройки	Фундамент	Стены	Кровля	Площадь
A	Школа	1969	б/б	карп шиф		455.1
а	котельная		б/б	штк шиф		13.0
а'	крыльцо		бетонное			10.5
	Итого,					478.6
A'	Школа	2006	б/б	штк шиф		1097.6
а	крыльцо		бетонное			75.6
а'	крыльцо		бетонное			5.4
а''	крыльцо		бетонное			4.8
	Итого,					1183.4

ЭКСПЛИКАЦИЯ ЗЕМЕЛЬНОГО УЧАСТКА В М²

Таблица № 3

ВСЕГО:		В ТОМ ЧИСЛЕ ПО ФАКТУ:	
по правоустанавливающим документам	фактически	застроенная	не застроенная

« _____ » _____ 200__ г. Работу выполнил Жупенимов К.А. Шибир
ф.и.о.

« _____ » _____ 200__ г. Проверил зав. сектора Юсупов А.В.
ф.и.о.

« _____ » _____ 200__ г. Принял нач. отдела Мордехимов А.В.
ф.и.о.

ОТМЕТКА ОБ ОБСЛЕДОВАНИИ НЕДВИЖИМОСТИ

Таблица № 4

Дата обследования	200__ г.	200__ г.	200__ г.	200__ г.	200__ г.
Исполнитель					
Зав. сектора					
Нач. отдела					

Ушул акт планда көрсөтүлгөн аянты 17328.0 кв.м.
17328.0 кв.м.

2008 жылдын баш оона айынын "06" дагы №56
жер участогу(на) Суусамыр айыл окмотунун токтомунун

(укук берүүчү документтин аталышы, номери, күнү)

негизинде ушул жерди мөөнөтсүз (мөөнөтү көрсөтүлбөгөн) пайдалануу укугу
Жайыл райондук (шаардык)
жергиликтүү каттоо органында, кыймылсыз мүлккө болгон укуктардын
бирдиктүү мамлекеттик реестринде 20 15 - жылдын "26" 11
№ 21921 менен катталган жана С.Мырзакматов атындагы орто мектебине
(жер пайдалануучунун аталышы)
мектеп,

"Калктуу конуштагы жерлер" категориясы

максаттык багыты жана категориясы)

мөөнөтсүз (мөөнөтү көрсөтүлбөгөн) пайдаланууга берилгендигин аныктайт.

Настоящим актом подтверждается, что земельный(е) участок(и), ука-
занный(е) в плане, площадью 17328.0 кв.м.
из них 17328.0 кв.м.

на основании Постановления Суусамырского айыл окмоту
(наименование, номер и дата правоустанавливающего документа)
от "06" августа 2008-года №56

зарегистрированного "26" 11 20 15 года за № 21921
в Едином государственном реестре прав на недвижимое имущество в местном
регистрационном органе Жайылского
района (города) предоставлены ср.шк. имени С.Мырзакматова
(наименование землепользователя)

в бессрочное (без указания срока) пользование, для (под)
школа, категория "Земли населенного пункта"

(целевое назначение и категория)



Жер участогун мөөнөтсүз
(мөөнөтү көрсөтүлбөгөн)
пайдалануу укугу жөнүндө

МАМЛЕКЕТТИК АКТ
ГОСУДАРСТВЕННЫЙ АКТ

о праве бессрочного (без указания срока)
пользования земельным участком

Сериясы

Серия

Б

№

038888

Бул мамлекеттик акт эки нускада түзүлдү: анын биринчи нускасы жер
участогунун пайдалануучусунда, экинчи нускасы _____

Жайыл


райондук (шаардык) жергиликтүү каттоо органында сакталат.

Настоящий государственный акт составлен в двух экземплярах: первый
экземпляр находится у собственника земельного участка, второй - хранится
в местном регистрационном органе Жайылского

_____ района (города).

Жергиликтүү каттоо
органдын жетекчиси

Руководитель местного
регистрационного органа


Ибраимов Р.Р.
(гыл жөнү, колу) - (Ф.И.О., подпись)

Түзүлгөн күнү

Дата составления "20" 05

20 21 -жыл

года

Участоктордун пландагы номери Номера участков в плане	Идентификациялык номери Идентификационный номер	Жайгашкан жери (дареги) Место расположения (адрес)
1	7-03-12-1005-0277	с.Кожомкул ул.Жибек-Жолу №396/1

**Чектештердин баяндамасы:
Описание смежеств:**

от А до Б - земли Суусамырского айыл окмоту
от Б до В - земли Суусамырского айыл окмоту
от В до Г - земли Суусамырского айыл окмоту
от Г до А - земли общего пользования ул.Жибек-Жолу

**Жергиликтүү каттоо
органдын аткаруучусу**

**Исполнитель местного
регистрационного органа**

Шамырова С.Ж.

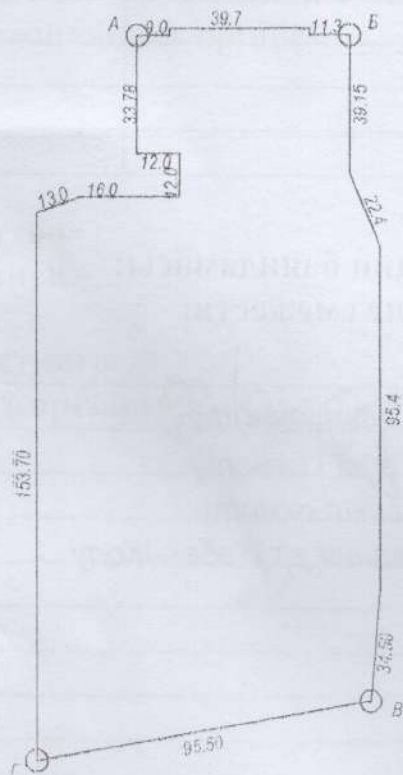
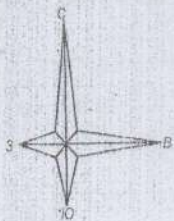
(аты - жону, колу) (Ф.И.О., подпись)

Сериясы

Серия Б №

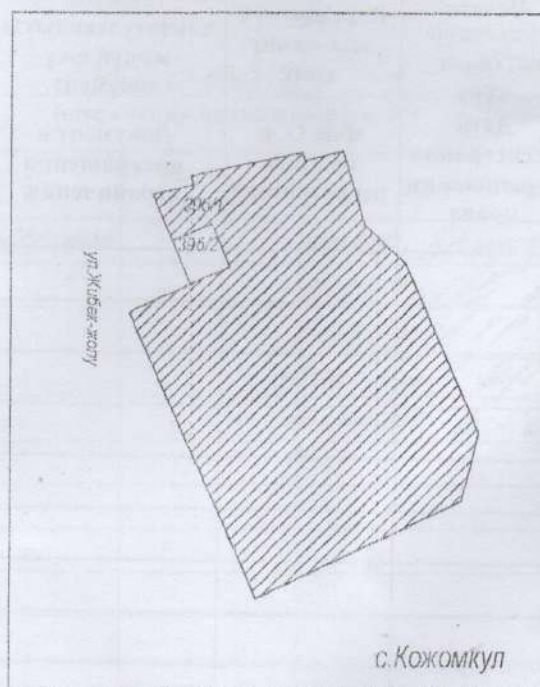
038888

Жер участогунун
ПЛАНЫ
ПЛАН
земельного участка



Масштабы
Масштаб 1: _____

Жер участогун байлаштыруу
Привязка земельного участка
(кырдаалдык планы) (ситуационный план)



Жергиликтүү каттоо
органдын аткаруучусу

Исполнитель местного
регистрационного органа

Шамырова С.Ж.

(аты - жөнү, колу) (Ф.И.О., подпись)

